



50 m








1 : 1 887

Katastr: © ČÚZK, RÚIAN: © ČÚZK




Vytištěno v mapovém řešení Spinbox společnosti © T-MAPY







SPRÁVNÍ HRANICE

-  Státní hranice
-  Správní hranice
-  Obec s rozšířenou působností
-  Obec s pověř. obecním úřadem
-  Obec
-  Katastrální území
-  Hranice kat. území

ADRESNÍ MÍSTA

-  Číslo popisné / číslo orientační
-  Číslo evidenční
-  Definiční body adres RÚIAN














KATASTRÁLNÍ MAPA


-  Popisy parcel
-  Definiční bod parcel
-  Vnitřní parcelní kresba
-  Parcelní kresba

PARCELY - VLASTNICTVÍ MĚSTA

-  Výlučné vlastnictví
-  2 spoluvlastníci
-  3 spoluvlastníci
-  4 spoluvlastníci
-  5 spoluvlastníků
-  6-10 spoluvlastníků
-  více než 10 spoluvlastníků

BLOKOVÁ MAPA PARCELNÍ

-  Orná půda
-  Les
-  Zahrada
-  Louka, pastvina - trvalý travní porost
-  Vodní plocha
-  Budova
-  Budova - občanská vybavenost
-  Komunikace
-  Zeleň
-  Sportoviště
-  Kolejiště
-  Ostatní dopravní plocha
- 

 Ostatní plocha v sídlech